

**Pozvánka na veřejné zasedání zastupitelstva obce Rohoznice,
které se bude konat dne 19.12.2023 od 19:00 hodin
v zasedací místnosti Obecního úřadu Rohoznice**

Program:

1. Kontrola usnesení z minulého zasedání
2. Střednědobý výhled rozpočtu MŠ 2024 - 2026
3. Rozpočet MŠ 2024
4. Střednědobý výhled rozpočtu obce 2024- 2027
5. Rozpočet 2024
6. Peněžní dary občanům nad 75 let věku
7. Dodatek smlouvy na odpady s Marius Pedersen
8. Záměr obce pronajmout pozemek parc.č. 189/36
9. Odměny zastupitelů
10. Podání žádosti o poskytnutí dotace na revitalizace veřejného prostranství – zahrady v centru obce (vedle MŠ)
11. Schválení výběru dodavatele v rámci veřejné zakázky s názvem „Pořízení kolové svahové sekačky s dálkovým řízením“ a pověření starosty k podpisu kupní smlouvy
12. Zpráva kontrolního výboru
13. Rozpočtové opatření
14. Diskuze
15. Usnesení

Miloš Nosek v.r.
starosta

Rohoznice 11.12.2023

Vyvěšeno na úřední desku (i elektronickou) dne: 11.12.2023
Sejmuto z úřední desky (i elektronické) dne:

PŘÍLOHA

**Pozvánky na veřejné zasedání zastupitelstva obce Rohoznice,
které se bude konat dne 19.12.2023 od 19:00 hodin
v zasedací místnosti Obecního úřadu Rohoznice**

Podklady k projednání bodu č. 10 Programu

Bod programu č. 10:

**Podání žádosti o poskytnutí dotace na revitalizaci veřejného prostranství – zahrady
v centru obce (vedle MŠ)**

Přijetí usnesení ZO k tomuto bodu bude předcházet prezentace a veřejné projednání záměru s názvem „**Revitalizace veřejného prostranství zahrady v centru obce Rohoznice**“.

Obsah a rozsah záměru je následující:

Stávající stav dotčeného veřejného prostranství postrádá jakékoli řešení přirozeného zastínění v letních měsících, kdy je zahrada zcela vyprahlá. Stejně tak celková využitelnost zahrady je aktuálně značně omezená.

Bude se jednat o revitalizaci veřejného prostranství obce - zahrady na parc.č. 173/1 při objektu čp. 145, jedná se zde o veřejně přístupný prostor v centru obce. Dotčená plocha veřejného prostranství je v platném územním plánu, obsahujícím koncepci veřejné infrastruktury pro obec Rohoznice, zařazena v kategorii OV - plochy občanského vybavení - veřejná infrastruktura. Revitalizací bude dotčena jižní část výše zmíněné parcely (viz. příložená situace). Pozemek je ve vlastnictví obce.

Plánovaný projekt je zaměřen na aktivity směřující k „ozelenění“ zahrady novou výsadbou, zlepšení hospodaření s dešťovou vodou a jejím využitím pro zálivku vegetace, vybudování zastíněného místa vhodného k volnočasovým aktivitám - ke hrám, tvoření nebo odpočinku, umístění mobiliáře i vhodných herních prvků. Záměr též klade důraz na edukativní význam pro nejmenší obyvatele obce, ale i jejich rodiče a prarodiče, a budování jejich vztahu k přírodě a krajině.

Předpokládá se investice do veřejné infrastruktury v členění na dílčí části dle charakteru dotčené veřejné infrastruktury, a to takto:

- Část 01 Záhony, zpevněné plochy
- Část 02 Mobiliář, přístřešek-altán
- Část 03 Vegetace

Revitalizace veřejného prostranství včetně výsadby vegetace je plánována za účelem zkvalitnění veřejného prostranství, jeho modernizace a zlepšení dostupnosti a využitelnosti.

Předpokládaný termín realizace záměru je v r. 2025.

Předpokládá se, že projektem bude realizováno:

- vytvoření místa pro volnočasové aktivity i odpočinek – úpravy terénu, umístění mobiliáře
- obnova vegetace (neinvazivní, stanovištně vhodné druhy), včetně nezbytných úprav terénu, vytvoření polykulturního záhonu (trvalky, letničky, cibuloviny), umístění velkoobjemové nádoby-vyvýšeného záhonu (sezonní rostliny),
- vytvoření prvků na podporu biodiverzity: pítka a krmítka pro ptáky, útočiště pro hmyz – hmyzí hotel, úkryt pro plazy a obojživelníky – „ještěrkoviště“ z navršených kamenů,
- předpokládá se pořízení a umístění kompostéru (konstrukce dřevo nebo proutí) - edukativní význam pro poznání koloběhu v přírodě, retenční nádrže nadzemní pro zachycování srážkové vody a její následné využití k zálivce vegetace, umístění umělých vodních prvků (pítka, mobilní mlhoviště)

Předpokládá se, že revitalizované veřejné prostranství bude sloužit jako veřejně přístupný prostor pro obyvatele obce k odpočinku i edukativním aktivitám s vazbou na životní prostředí, např. ve formě komunitních aktivit pro rodiče nebo prarodiče s dětmi, pro aktivity dětí a mládeže, pro aktivity spolků působících na území obce, případně i pro obyvatele sousedních obcí.

S ohledem na finanční náročnost projektu se předpokládá podání žádosti o spolufinancování realizace prostřednictvím dotace, vyhlášené MAS Podchlumí – Výzva č.6 IROP – Veřejná prostranství I., a to v rámci Opatření D.3.3 Odolnost a adaptace na klimatické změny.

Dále v této příloze je uvedena katastrální situace umístění a zjednodušený situační nákres plánované revitalizace dotčeného veřejného prostranství v pracovní verzi.

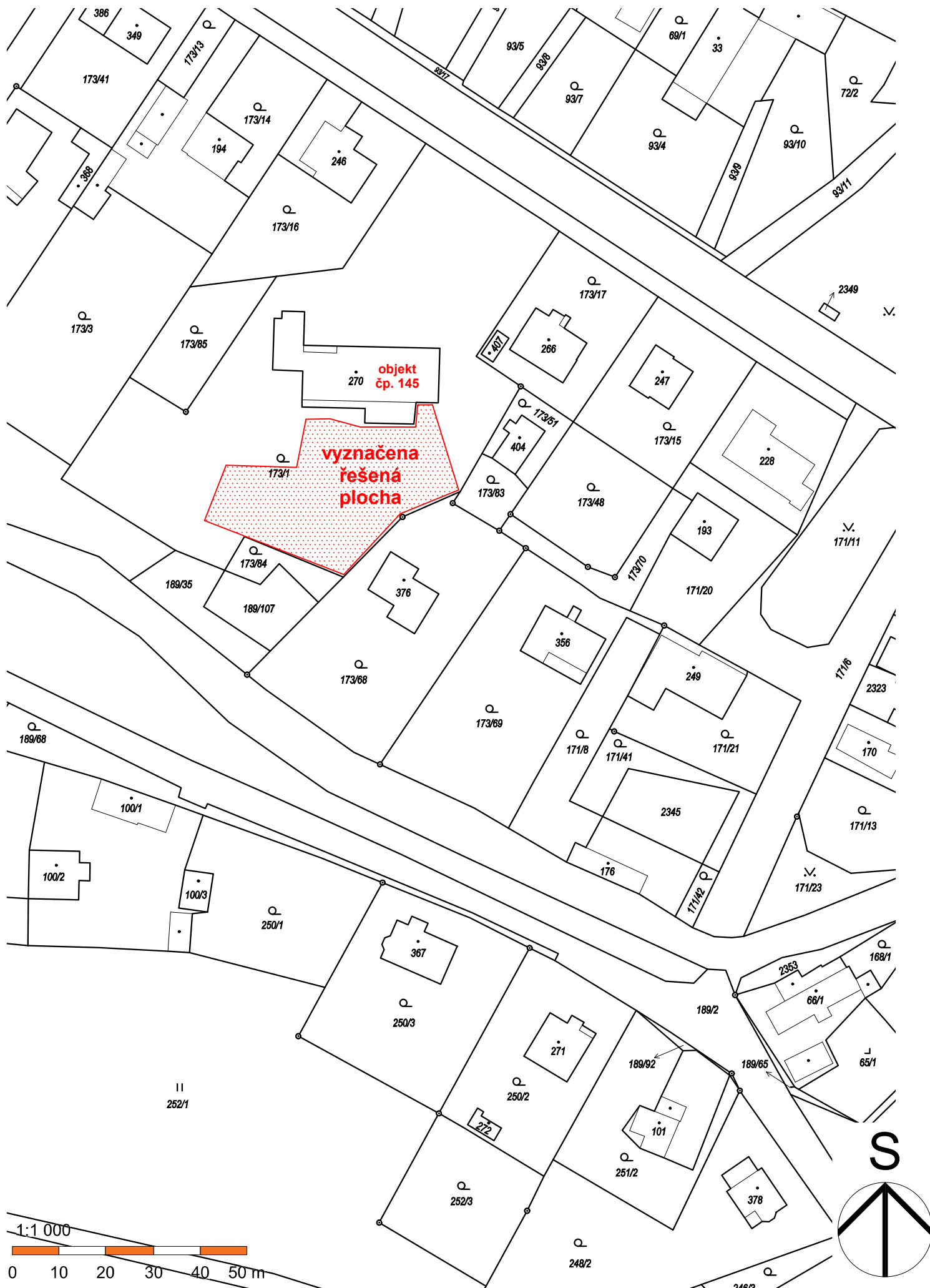
Situační nákres v pracovní verzi je zpracován v návaznosti na podněty ze strany obyvatel obce, podané k revitalizaci prostranství během r. 2022-2023.

Pracovní verze návrhu záměru bude podrobně prezentována na veřejném zasedání zastupitelstva obce dne 19.12.2023, je připravena k projednání zastupitelstvem obce a přijetí usnesení v této věci. V případě, že k pracovní verzi návrhu záměru nebudou žádné připomínky nebo tyto budou odsouhlaseny v průběhu veřejného zasedání ZO, přistoupí ZO k hlasování o usnesení k bodu č. 10 navrženého Programu.

Prosíme o předložení případných konstruktivních připomínek a návrhů úprav pracovní verze záměru, a to nejpozději na veřejném zasedání zastupitelstva obce dne 19.12.2023. Důvodem stanovení termínu je potřeba zapracovat připomínky (v případě jejich schválení na zasedání zastupitelstva obce) do záměru včas tak, aby byl dodržen termín pro podání žádosti o poskytnutí dotace.

Miloš Nosek v.r.
starosta

Rohoznice 11.12.2023




KATASTRÁLNÍ SITUACE 1:1000

LEGENDA PRVKŮ V ZAHRADĚ:

- (A) DŘEVĚNÁ PERGOLA - ALTÁN - 24 m²
- (D) DŘEVĚNÁ SESTAVA S DOMEČKEM, SKLUZAVKOU A HOUPÁČKOU
- (MLHA) MLHOVIŠTĚ
- (Z) DŘEVĚNÝ VYVÝŠENÝ ZÁHON
- (K) ODPADKOVÝ KOŠ
- (L) DŘEVĚNÁ LAVIČKA
- (VD) VODNÍ DRÁHA
- (P) PÍTKO PRO PTÁKY
- (B) PTAČÍ KRMÍTKO (BUDKA)
- (S) PLASTOVÝ SUD
- (H) HMYZÍ HOTEL
- (KO) DŘEVĚNÝ KOMPOSTÉR
- (BK) BEZP. KAMEROVÝ SYSTÉM

LEGENDA PLOCH:


-  NOVÉ ZPEVNĚNÉ PLOCHY voděpropustné!!! (ZÁMKOVÁ DLAŽBA) celkem 60 M²

Legenda k dřevinám

- 1a rakytník samec
- 1b rakytník samice
- 2 josta
- 3 muhovník
- 4a aronie strom
- 4b aronie keř
- 5 dřín obecný
- 6 rybíz
- 7 angrešty
- 8 maliny / ostružiny
- 9 jeřabina
- 10 zimolez
- 11 líska

Legenda k bylinám

-  nášlapné kameny, aby bylo možné dostat se ke keřům ve vzdálenější části záhonu a nedocházelo ke ztuhnutí půdy v záhonu
-  zídka z kamenů = volně ložené kameny jako stanoviště pro ještěrky, hmyz....
-  samosemenící se letničky
-  trvalky
-  cibuloviny
-  jahody klasické / měsíční
-  Volná zamulčovaná plocha, kde bylo provedeno odstranění drnů – bude sloužit jak pro samosemenící se letničky, tak pro sezónní výsadbu, která se nevejde na záhonky (cukety, kadeřávek....)



CELKOVÁ SITUACE 1:180